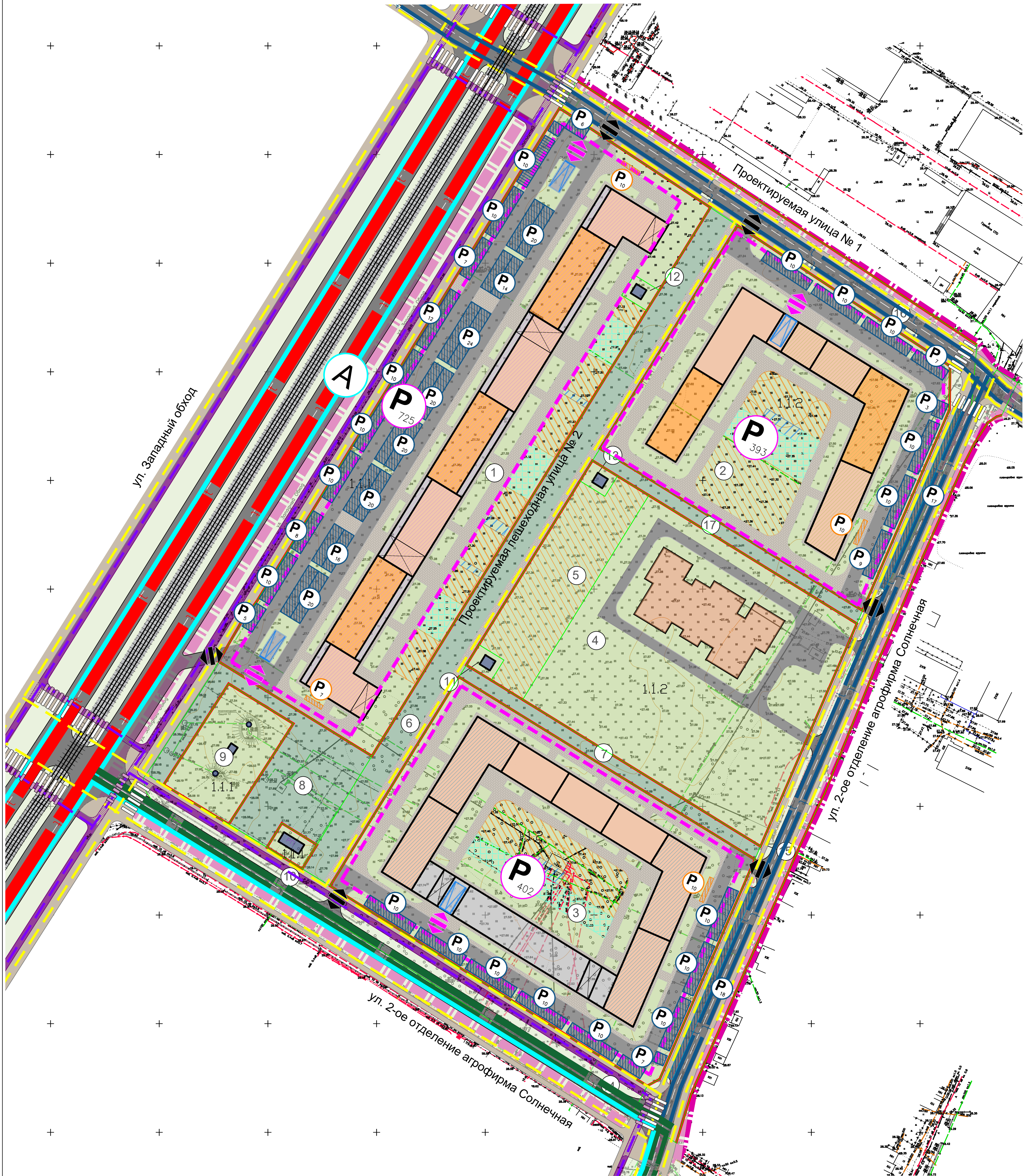


ПРОЕКТ ПЛАНИРОВКИ ТЕРРИТОРИИ И ПРОЕКТ МЕЖЕВАНИЯ ТЕРРИТОРИИ, ПРИЛЕГАЮЩЕЙ К ЗАПАДНОМУ ОБХОДУ
В ПРИКУБАНСКОМ ВНУТРИГОРОДСКОМ ОКРУГЕ ГОРОДА КРАСНОДАРА

Схема организации улично-дорожной сети и схема движения транспорта
М 1:1000



УСЛОВНЫЕ ОБОЗНАЧЕНИЯ

- границы проектирования
- красные линии
- 1.1.1 условные номера кварталов
- границы земельных участков, прошедших государственный кадастровый учет
- границы образуемых земельных участков
- границы зон планируемого размещения объектов капитального строительства
- 1 условные номера образуемых земельных участков

Элементы улично-дорожной сети

- улицы и проезды
- тротуар
- укрепленный тротуар с возможностью проезда спецтехники
- велосипедные дорожки
- въезд/выезд из подземного гаража

Элементы озеленения

- земельных участков
- территорий внутриквартальных территорий общего пользования
- внеквартальных территорий

Объекты благоустройства



- Площадки для игр детей дошкольного и младшего школьного возраста
- Площадки для занятий спортом
- Площадки для отдыха взрослого населения

Линии движения

- по автомобильным дорогам общего пользования регионального значения (магистральная улица общегородского значения Западный обход)
- по магистральным улицам районного значения
- по улицам местного значения
- наземного городского пассажирского транспорта (автобус)
- наземного городского пассажирского транспорта (трамвай)
- по основным пешеходным направлениям
- по велосипедным дорожкам

Организация улично-дорожной сети

- остановочные пункты наземного городского пассажирского транспорта
- Пешеходные переходы
- Велопереходы
- Въезды в квартал
- Въезды в подземные паркинги
- границы подземного паркинга
- P 400 емкость подземных паркингов
- открытые парковки
- P 5 емкость открытых парковок
- велопарковки
- P 5 емкость велопарковок

						07-21-КК-4304/21				
						Проект планировки территории и проект межевания территории, прилегающей к Западному обходу в Прикубанском внутригородском округе города Краснодара				
						Материалы по обоснованию		Стадия	Лист	Листов
Рук. проекта	В.В. Романова							ППТ	8	15
Инженер	И.А. Савина					Схема организации улично-дорожной сети и схема движения транспорта М 1:1000		ООО "НИИ ПГ" Санкт-Петербург		